

**«СОГЛАСОВАНО»**

Заместитель Главы  
Великоустюгского муниципального округа,  
начальник управления образования

Е.С. Лопатникова

« 5 » 2024 г.

**«СОГЛАСОВАНО»**

Начальник ОГИБДД ОМВД России  
«Великоустюгский»

В.Д. Тарханов

« 5 » 2024 г.

**«УТВЕРЖДАЮ»**


Директор муниципального бюджетного  
образовательного учреждения  
дополнительного образования  
«Центр дополнительного образования»

Е.М. Ямова

« 5 » 2024 г.

# ПАСПОРТ

## дорожной безопасности образовательного учреждения



**Муниципальное бюджетное образовательное учреждение  
дополнительного образования  
«Центр дополнительного образования»**

2024 г.

## Содержание

### I. Общие сведения

### II. План - схемы образовательного учреждения.

1. План – схема района расположения муниципального бюджетного образовательного учреждения дополнительного образования «Центр дополнительного образования», пути движения транспортных средств и обучающихся.

2. План – схема организации дорожного движения в непосредственной близости от муниципального бюджетного образовательного учреждения дополнительного образования «Центр дополнительного образования» с размещением соответствующих технических средств организации дорожного движения, маршруты движения детей с автобусных остановок.

3. План – схема пути движения транспортных средств к местам разгрузки/погрузки.

4. План – схема района расположения муниципального бюджетного образовательного учреждения дополнительного образования «Центр дополнительного образования» (Станция юных натуралистов), пути движения транспортных средств и обучающихся.

5. План – схема организации дорожного движения в непосредственной близости от муниципального бюджетного образовательного учреждения дополнительного образования «Центр дополнительного образования» (Станция юных натуралистов) с размещением соответствующих технических средств организации дорожного движения, маршруты движения детей с автобусных остановок.

6. План – схема пути движения транспортных средств к местам разгрузки/погрузки.

7. План – схема района расположения муниципального бюджетного образовательного учреждения дополнительного образования «Центр дополнительного образования» (ул. Красная, 140), пути движения транспортных средств и обучающихся.

8. План – схема организации дорожного движения в непосредственной близости от муниципального бюджетного образовательного учреждения дополнительного образования «Центр дополнительного образования» (ул. Красная, 140) с размещением соответствующих технических средств организации дорожного движения, маршруты движения детей с автобусных остановок.

9. План – схема пути движения транспортных средств к местам разгрузки/погрузки.

## **Общие сведения**

Муниципальное бюджетное образовательное учреждение  
дополнительного образования  
«Центр дополнительного образования»

**Тип ОУ:** дополнительное образование детей и взрослых

**Юридический адрес:** 162390, Вологодская область, Великоустюгский район,  
г. Великий Устюг, Советский проспект, д.78.;  
г. Великий Устюг, ул. Кузнецова, д. 13;  
г. Великий Устюг, ул. Красная, 140.

**Фактический адрес:** 162390, Вологодская область, Великоустюгский район,  
г. Великий Устюг, Советский проспект, д.78.;  
г. Великий Устюг, ул. Кузнецова, д. 13;  
г. Великий Устюг, ул. Красная, 140.

### **Руководители образовательного учреждения:**

Директор: **Екатерина Михайловна Ямова**  
8(81738) 2 -29-07

Заместитель директора  
по учебно-воспитательной работе:  
**Людмила Африкановна Добрецова**  
8(81738) 2 -29-07

Заместитель директора  
по воспитательной  
работе:  
**Екатерина Васильевна Белых**  
8(81738) 2 -29-07

Ответственные работники  
муниципального органа  
образования:  
**Елена Васильевна Козулина**  
инспектор управления образования  
8( 81738) 2-19-64

Ответственные от  
Госавтоинспекции:  
**Анна Ивановна Архипова**  
и.о.инспектора по пропаганде БДД ОГИБДД  
8( 81738) 2-49-17

Ответственные работники  
за мероприятия по профилактике  
детского травматизма:

**Екатерина Васильевна Белых**  
заместитель директора по воспитательной работе  
8(81738) 2-29-07

Руководитель или ответственный  
работник дорожно-эксплуатационной  
организации, осуществляющей  
содержание улично-дорожной  
сети (УДС)\*:

**(ИП Полицын А.Л.) Алексей Львович Полицын**  
8(81738) 2-43-35

Руководитель или ответственный  
работник дорожно-эксплуатационной  
организации, осуществляющей  
содержание технических средств  
организации дорожного  
движения (ТСОДД)\*:

**(ИП Полицын А.Л.) Алексей Львович Полицын**  
8(81738) 2-43-35

**Количество обучающихся:** \_\_\_\_\_

**Наличие уголка по БДД:** имеется, в фойе учреждения  
*(если имеется, указать место расположения)*

Наличие класса по БДД: нет  
*(если имеется, указать место расположения)*

Наличие автогородка (площадки) по БДД: нет

Наличие автобуса в образовательном учреждении: нет

**Время занятий в образовательном учреждении:**

**8:00 – 20:00**

**Телефоны оперативных служб:**

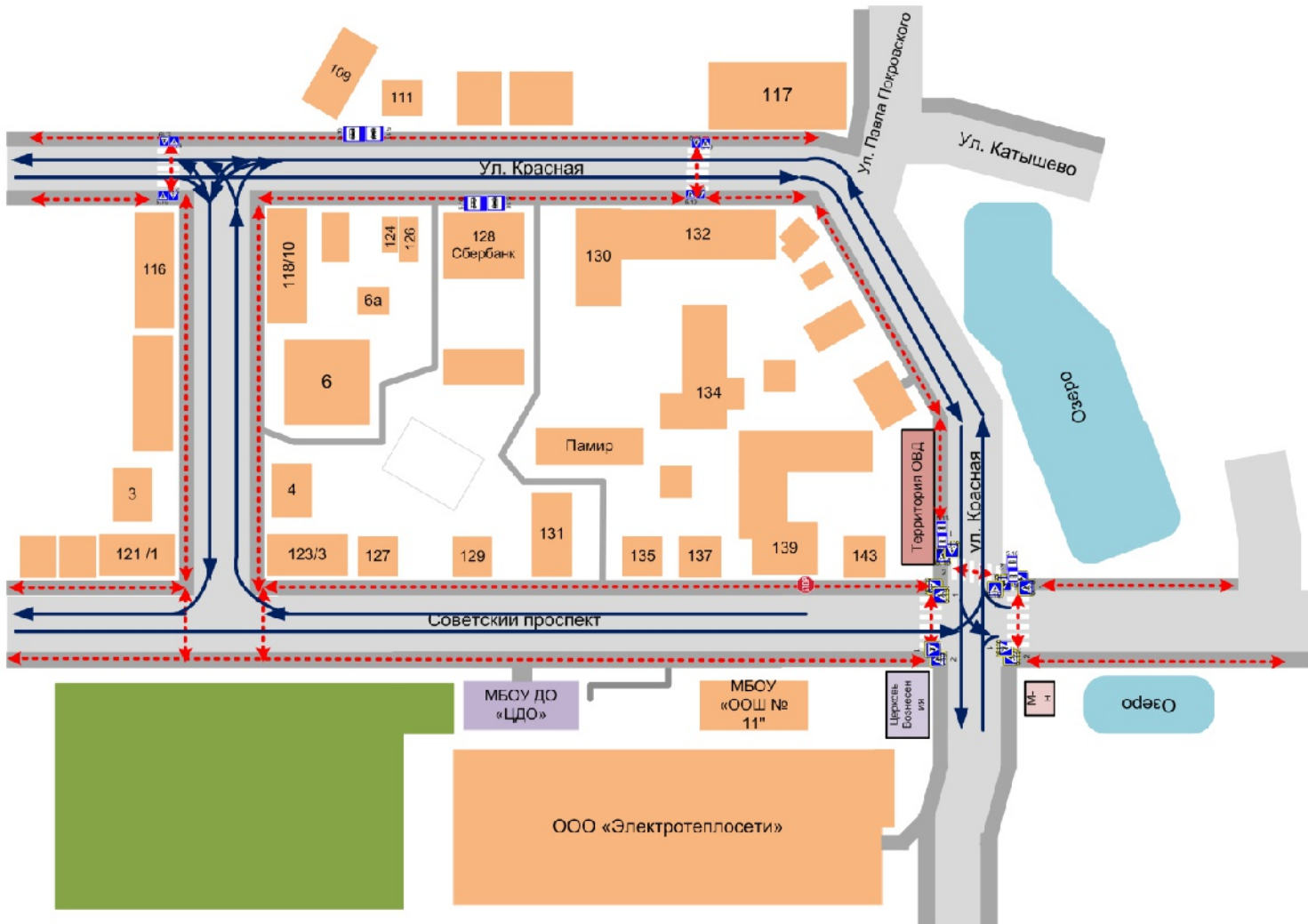
**МЧС (пожарная часть) – 01; 112**  
**МО МВД ВО «Великоустюгский» (полиция) – 02; 112**  
**Скорая медицинская помощь – 03; 112**

---






\* Дорожно-эксплуатационные организации, осуществляющие содержание УДС и ТСОДД, несут ответственность в соответствии с законодательством Российской Федерации (Федеральный закон «О безопасности дорожного движения» от 10 декабря 1995 г. № 196-ФЗ, Кодекс Российской Федерации об административных правонарушениях, Гражданский кодекс Российской Федерации).

# 1. План – схема

района расположения  
муниципального бюджетного образовательного учреждения  
дополнительного образования  
«Центр дополнительного образования»,  
пути движения транспортных средств и обучающихся

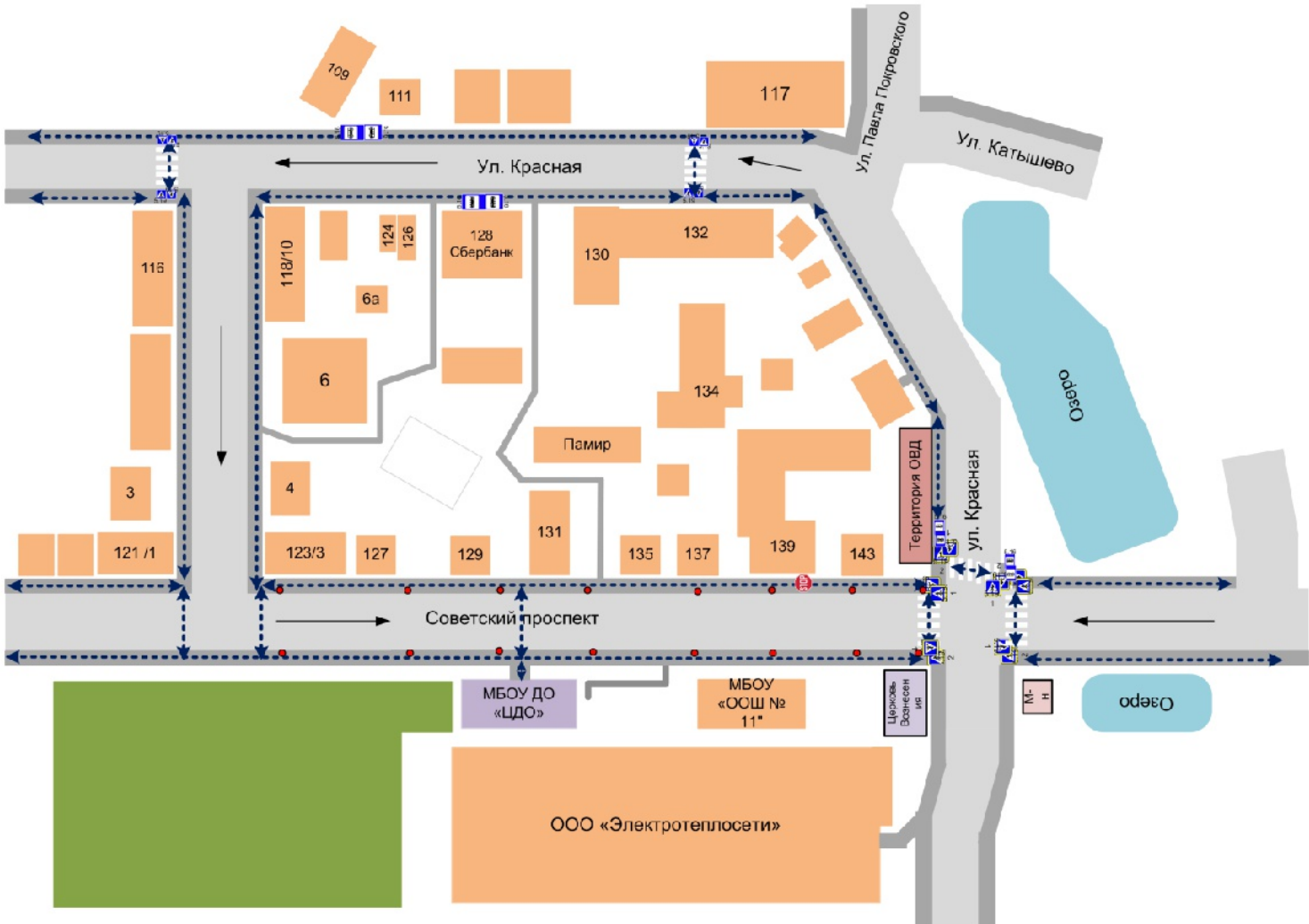


## УСЛОВНЫЕ ОБОЗНАЧЕНИЯ

- |   |                  |   |   |
|---|------------------|---|---|
|  | - здания         |  | - направление транспорта                  |
|  | - проезжая часть |  | - движение обучающихся в/из МБОУ ДО «ЦДО» |
|  | - тротуар        |   |   |

## 2. План – схема

организации дорожного движения в непосредственной близости от муниципального бюджетного образовательного учреждения дополнительного образования «Центр дополнительного образования» с размещением соответствующих технических средств организации дорожного движения, маршруты движения детей с автобусных остановок.

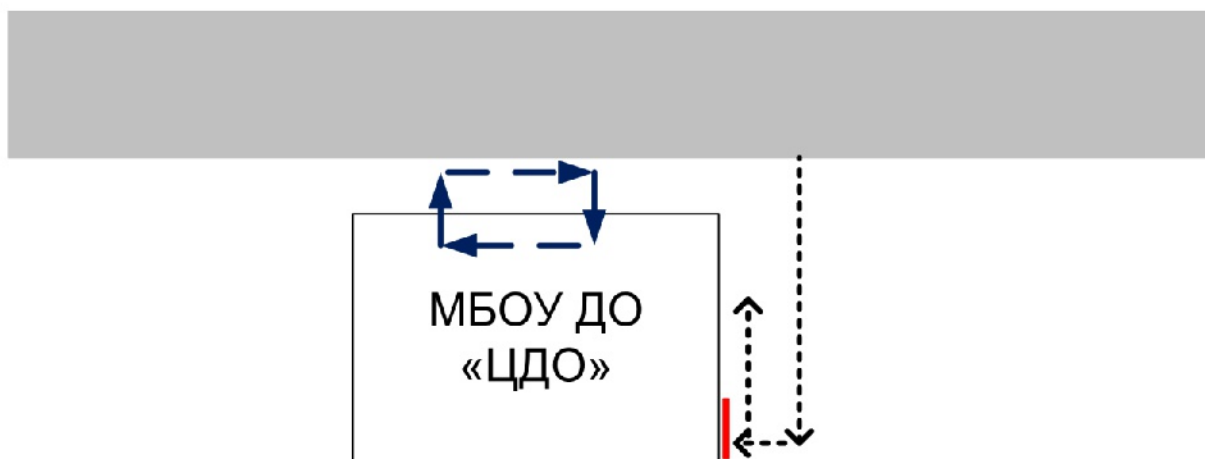


### УСЛОВНЫЕ ОБОЗНАЧЕНИЯ




- - направление движения транспортного потока
  - направление движения детей и родителей от остановок маршрутных транспортных средств
  - искусственное освещение
  - автобусная остановка
  - пешеходный переход
- 5.19.1  
5.19.2
- 5.16

### 3. План – схема

пути движения транспортных средств к местам разгрузки/погрузки

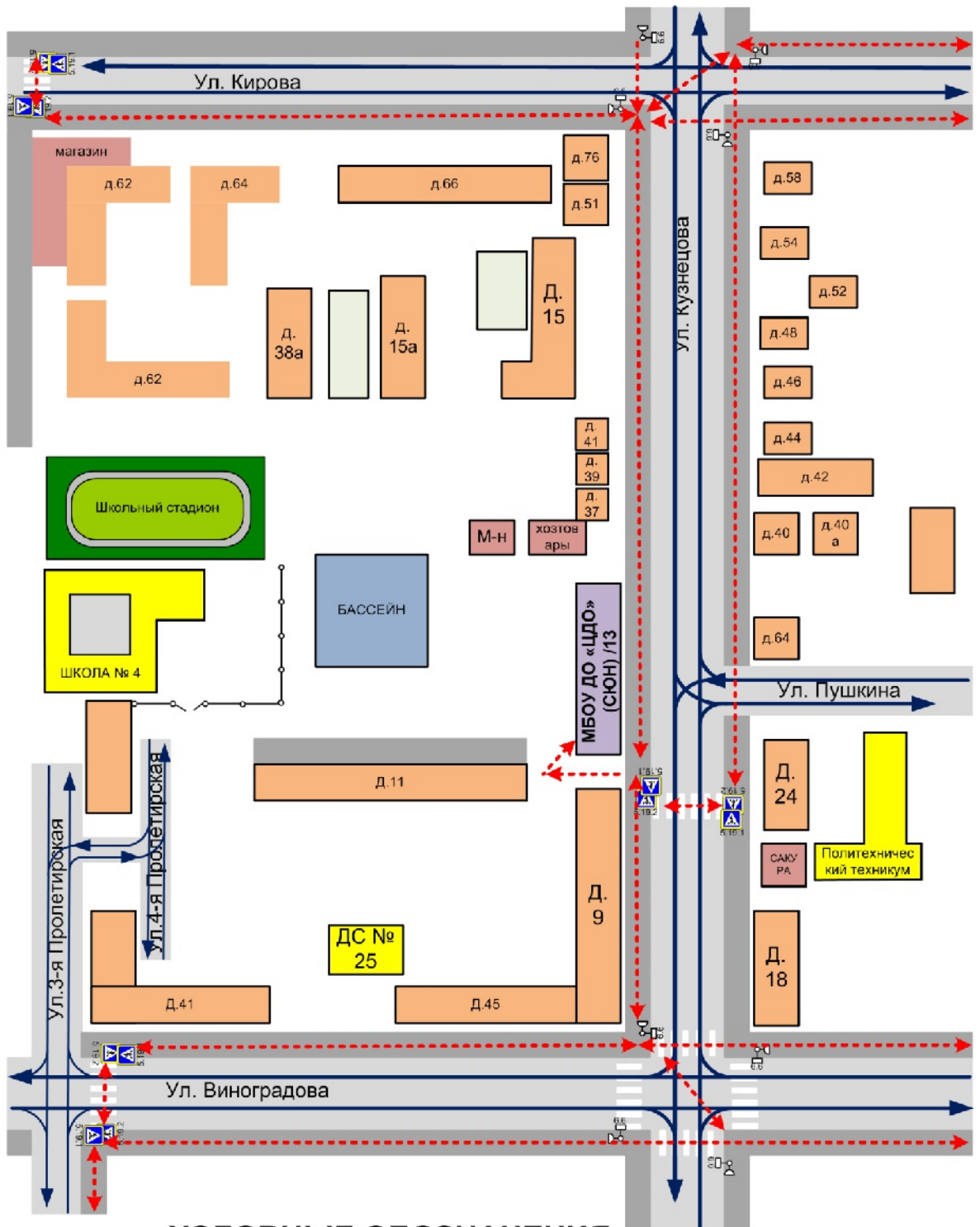


#### УСЛОВНЫЕ ОБОЗНАЧЕНИЯ






-  - движение грузовых транспортных средств по территории учреждения
-  - движение детей на территории учреждения
-  - место разгрузки/погрузки

## 4. План – схема

района расположения  
 муниципального бюджетного образовательного учреждения  
 дополнительного образования  
 «Центр дополнительного образования» (Станция юных натуралистов),  
 пути движения транспортных средств и обучающихся

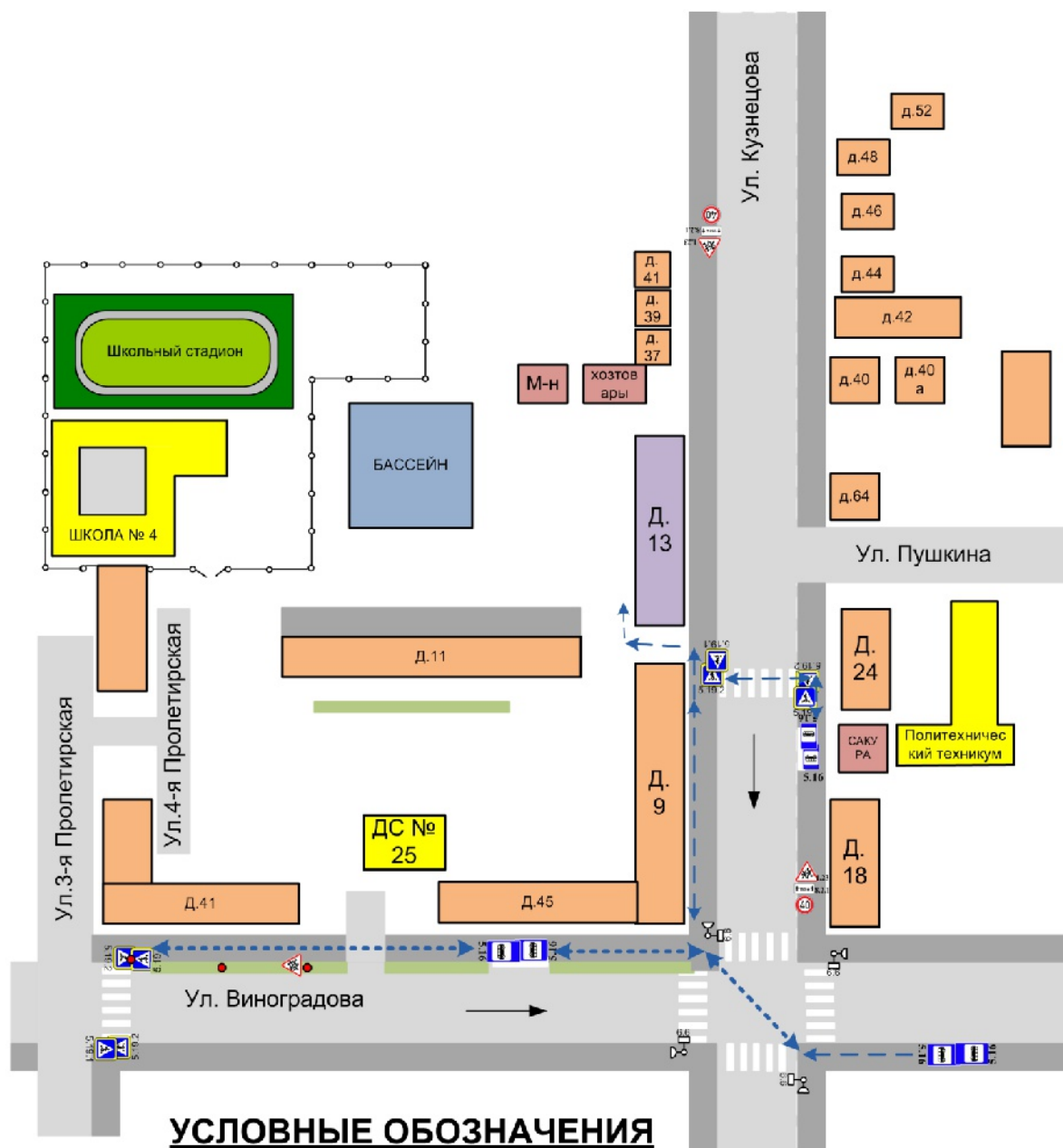


### УСЛОВНЫЕ ОБОЗНАЧЕНИЯ







- |   |                  |   |   |
|---|------------------|---|---|
|  | - здания         |  | - направление транспорта                        |
|  | - проезжая часть |  | - движение обучающихся в/из МБОУ ДО «ЦДО» (СЮН) |
|  | - тротуар        |   |   |

## 5. План – схема

организации дорожного движения в непосредственной близости от муниципального бюджетного образовательного учреждения дополнительного образования «Центр дополнительного образования» (Станция юных натуралистов) с размещением соответствующих технических средств организации дорожного движения, маршруты движения детей с автобусных остановок.



### УСЛОВНЫЕ ОБОЗНАЧЕНИЯ

-  - направление движения транспортного потока
-  - направление движения детей и родителей от остановок маршрутных транспортных средств
-  - ограждение образовательного учреждения
-  - искусственное освещение
-  - светофор
-  - автобусная остановка

5.16



1.23

- «Осторожно, дети!»



8.2.1

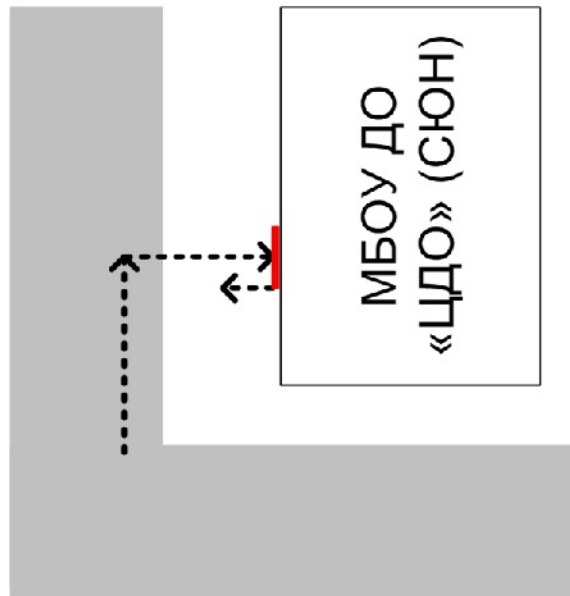
- зона действия





- ограничение максимальной скорости

## 6. План – схема

пути движения транспортных средств к местам разгрузки/погрузки

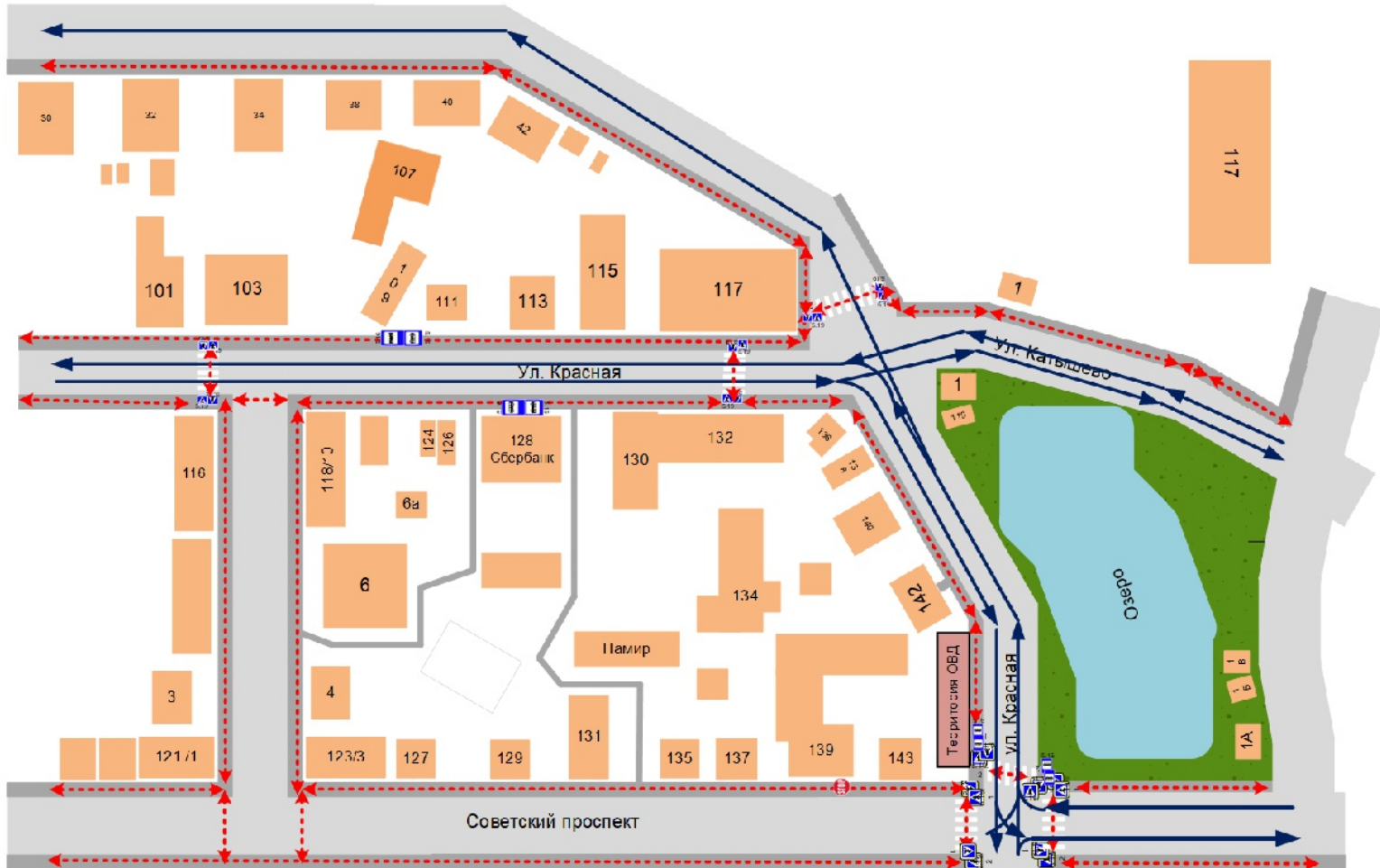


### УСЛОВНЫЕ ОБОЗНАЧЕНИЯ






-  - движение грузовых транспортных средств по территории школы
-  - место разгрузки/погрузки

## 7. План – схема

района расположения  
муниципального бюджетного образовательного учреждения  
дополнительного образования  
«Центр дополнительного образования» (ул. Красная, д. 140),  
пути движения транспортных средств и обучающихся



### УСЛОВНЫЕ ОБОЗНАЧЕНИЯ






- |   |                  |   |  |
|---|------------------|---|--|
|  | - здания         |  | - направление транспорта                     |
|  | - проезжая часть |  | - движение обучающихся в/из МБОУ<br>ДО «ЦДО» |
|  | - тротуар        |   |  |

## 8. План – схема

организации дорожного движения в непосредственной близости от муниципального бюджетного образовательного учреждения дополнительного образования «Центр дополнительного образования» (ул. Красная, д. 140) с размещением соответствующих технических средств организации дорожного движения, маршруты движения детей с автобусных остановок

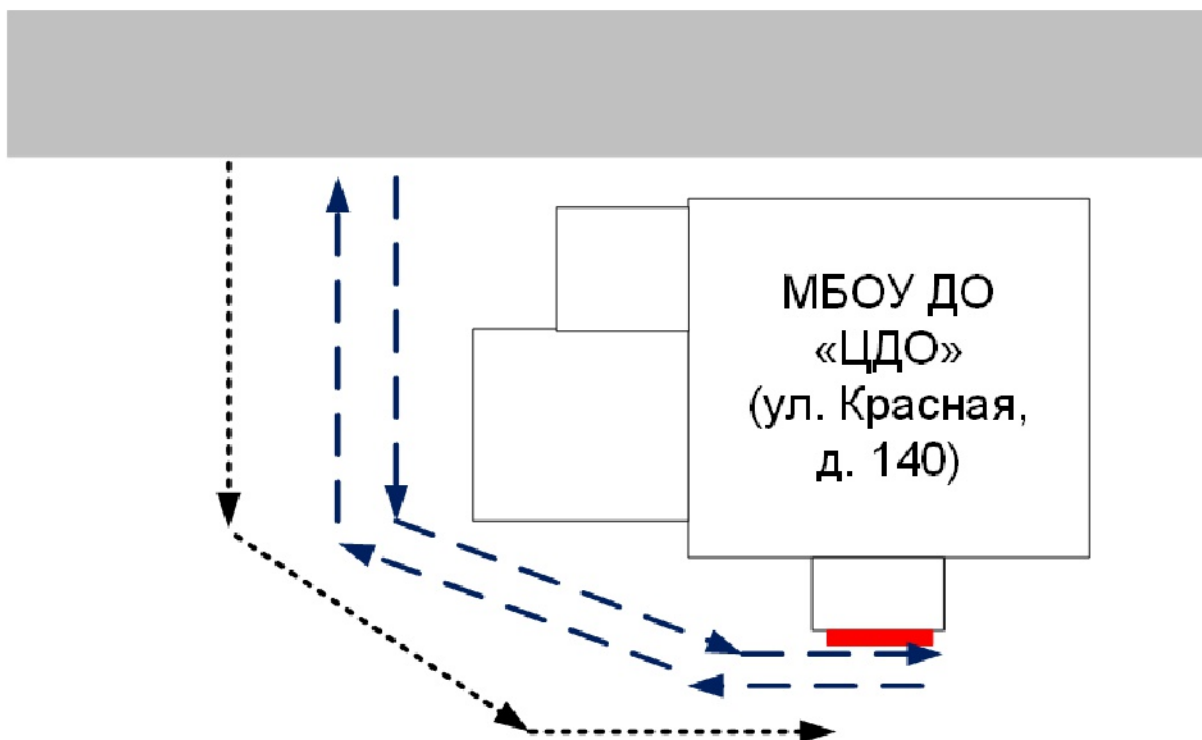


### УСЛОВНЫЕ ОБОЗНАЧЕНИЯ




- |   |   |   |                      |
|---|---|---|----------------------|
|  | - направление движения транспортного потока   |  | - пешеходный переход |
|  | - направление движения детей и родителей от остановок маршрутных транспортных средств | 5.19.1  |                      |
|  | - искусственное освещение   | 5.19.2  |                      |
|  | - автобусная остановка  |   |                      |
| 5.16  |   |   |                      |

## 9. План – схема

пути движения транспортных средств к местам разгрузки/погрузки



### УСЛОВНЫЕ ОБОЗНАЧЕНИЯ

-  - движение грузовых транспортных средств по территории учреждения
-  - движение детей на территории учреждения
-  - место разгрузки/погрузки

Прошито, пронумеровано и  
скреплено печатью

*16 (шестнадцать)* листов

Директор МБОУ ДО «ЦДО»

*Е.М. Ямова* Е.М. Ямова

